

Ein Tal.  
Zwei Bergwelten.

**Tiroler  
Oberland**

Ried · Prutz · Pfunds

**Meine Winter.  
Momente.**

Naturerlebnisse im Tiroler Oberland



# PANORAMA Pfund's



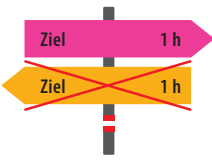
Für den Inhalt verantwortliche: TVB Tiroler Oberland, Layout: dieWEST.at, Text: Titelfoto: TVB Tiroler Oberland / Rudi Wyhidal; Änderungen und Druckfehler vorbehalten, der TVB übernimmt keine Haftung für allfällige Fehler! Stand Oktober 2024

## Notdienste

Europäischer Notruf	112	Polizei	133
Alpinnotruf	140	Rettung	144

## Schilderbeschreibung

Bitte beachte, dass nur die pinken Beschilderungen gültig sind! Die gelben Hinweisschilder gelten nur im Sommer.



## Schneebericht

Bei starkem Schneefall werden einige Routen aus Sicherheitsgründen gesperrt. Daher ist es wichtig, sich über den Status der Winterwanderwege zu informieren.



Den aktuellen Schneebericht sowie weitere nützliche Informationen.

## Verhaltensregeln/ Gefahrenhinweise

- ▶ Bleiben Sie auf den markierten/gespurten Wegen
- ▶ Beachten Sie Hinweise, Markierungen und Signale
- ▶ Auf alpine Gefahren & Absperrungen achten
- ▶ Bei Gefahr ist jeder zu Hilfeleistung verpflichtet
- ▶ Respektiere den Lebensraum der Tiere und die Natur. Müll gehört nicht in die Umwelt!
- ▶ Informieren Sie sich über die aktuelle Lawinensituation

## Wandercheckliste

- ▶ Festes, hochgeschlossenes Schuhwerk
- ▶ Warme Kleidung (Handschuhe, Mütze, ...)
- ▶ Verpflegung (Jause & Getränke)
- ▶ Telefon
- ▶ Erste Hilfe Set & je nach Tour Lawinenausrüstung

## Genuss & Kulinarik in Tirol

Nach einem erlebnisreichen Wintertag lohnt sich ein Besuch in unseren Restaurants, Cafés und Gasthöfen, wo herzliche Gastfreundschaft und köstliche Speisen dazu einladen, den Tag entspannt ausklingen zu lassen.

## Bauernläden in der Umgebung

- ▶ Bauernläden Pfunds
- ▶ Hofladen BERGHof in Greit
- ▶ Gerti's Bauernläden Tösens
- ▶ Hofladen Kofler Prutz
- ▶ Hofladen Mair Faggen
- ▶ Verkaufsraum Museum Schafwollfabrik
- ▶ Hofladen Glücklich & Gesund
- ▶ Dorfsennerie Ried



Unter dem QR-Code finden Sie eine Übersicht der Einkehrbetriebe und Bauernläden des Tiroler Oberlandes.



## Mondschein-Picknick unter dem Sternenhimmel

Inmitten der eisigen und tiefschwarzen Winternacht außergewöhnliche Himmelsereignisse wie Sternschnuppennächte, Supermonde und vieles mehr hautnah erleben. Die Pfundser Tschey liegt fernab von hell erleuchteten Städten und Lichtquellen, was sie ideal macht, um unter fachkundiger Anleitung die funkelnden Sternbilder zu bewundern.

- ▶ Fachkundige Begleitung
- ▶ Kleine Verköstigung mit Glühwein oder Punsch
- ▶ Transfer auf Anfrage
- ▶ Dauer: 2-3 Stunden
- ▶ Anmeldung: bis zum Vortag 16:30 Uhr direkt im Infobüro



Alle Informationen zu den Kosten, Treffpunkt und genauen Terminen.

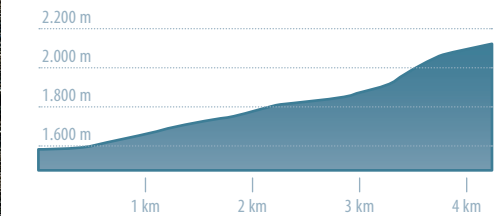


## Pfundser - Tschey

### Schneeschuhwanderung auf den Frudiger ①

Fahrmöglichkeit von Pfunds Dorf über Greit bis zur Tscheylücke (Kreisverkehr). Von dort führt der Weg links auf den Frudiger. Herrlicher Ausblick auf das Inntal mit Gipfelsieg.

- WEG NR. 6**
- ▶ Ausgangspunkt: Greit/Tscheylücke
  - ▶ Gehzeit hin & retour: ca. 4 Stunden (8,5 km)

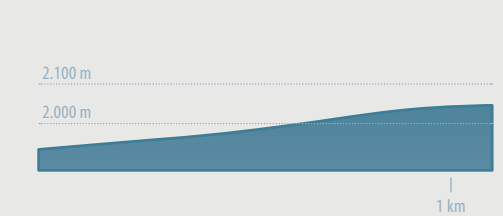


### Wanderung Wildtiergehege "Feichti" am Kobl ②

Fahrmöglichkeit bis zum Ortsteil Kobl, am Sonnenhof vorbei der Straße ca. 2 km folgen. Danach halten wir uns an die Wegmarkierungen und wandern zum Wildtiergehege.

**TIPP:** Jeden Freitag bieten wir unseren Wanderbus und eine geführte Wanderung zur Bergwelt Kobl an.

- WEG NR. 2**
- ▶ Ausgangspunkt: Parkplatz Hinterkobl
  - ▶ Gehzeit hin & retour: ca. 1 Stunde (2 km)

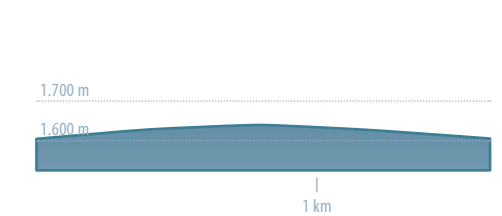


### Pfundser Tschey - Kapelle Maria Schnee ③

Vom Parkplatz Tscheylücke führen leichte Winterwanderwege durch die Tscheywiesen. Unter anderem zur Kapelle Maria Schnee.

**TIPP:** Jeden Donnerstag bieten wir unseren Wanderbus und eine geführte Wanderung in die Bergwelt Tschey an.

- WEG NR. 7**
- ▶ Ausgangspunkt: Greit Tscheylücke
  - ▶ Gehzeit hin & retour: ca. 2 Stunde (2,5 km)

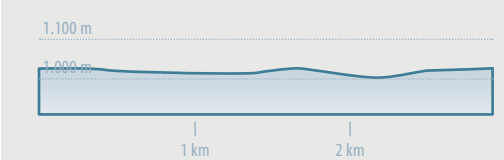


### Via Claudia - Mini Fundus Kajetansbrücke - Altfinsternünz ④

Ab Pfunds folgt man der Straße in Richtung Kobl, bis nach etwa 60 m links ein Waldweg abzweigt. Vorbei am Mini Fundus führt der Weg zur Kajetansbrücke. Hier kann man zur Festung Altfinsternünz weiterwandern.

**TIPP:** Rundwanderung über den Badsteig.

- WEG NR. 1**
- ▶ Ausgangspunkt: Pfunds Stuben
  - ▶ Gehzeit hin & retour: Kajetansbrücke: ca. 2 Stunden (6 km) Altfinsternünz: ca. 4 Stunden (13 km)

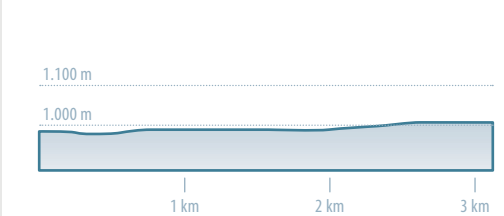


### Pfund's - Badsteig - Kajetansbrücke ⑤

Beim Ortsteil Dorf „Gonde“ zweigt rechts der Waldweg „Badsteig“ ab. Immer oberhalb der Wiesen, im Waldbereich schlängelt sich der schöne Steig vorbei bis zur Kajetansbrücke.

**FAMILIENTIPP:** Der Badsteig Wichtelwald wird im Winter zum Weihnachtswunderwald!

- WEG NR. 11**
- ▶ Ausgangspunkt: Pfunds Dorf
  - ▶ Gehzeit hin & retour: ca. 2 Stunden (6,5 km)



### Pfund's - Friedensweg ⑥

Vom Infobüro Pfunds geht es Richtung Dorf, über die Innbrücke beim Turm 'Turaloch' hinauf. Links Richtung Kreisverkehr, dann weiter nach Greit. Am Waldbeginn startet rechts der Friedensweg, der durch den Wald bis zum Ortsteil Dorf / Hochwiese führt.

- ▶ Ausgangspunkt: Pfunds Stuben
- ▶ Gehzeit hin & retour: ca. 1,5 Stunde (3,5 km)

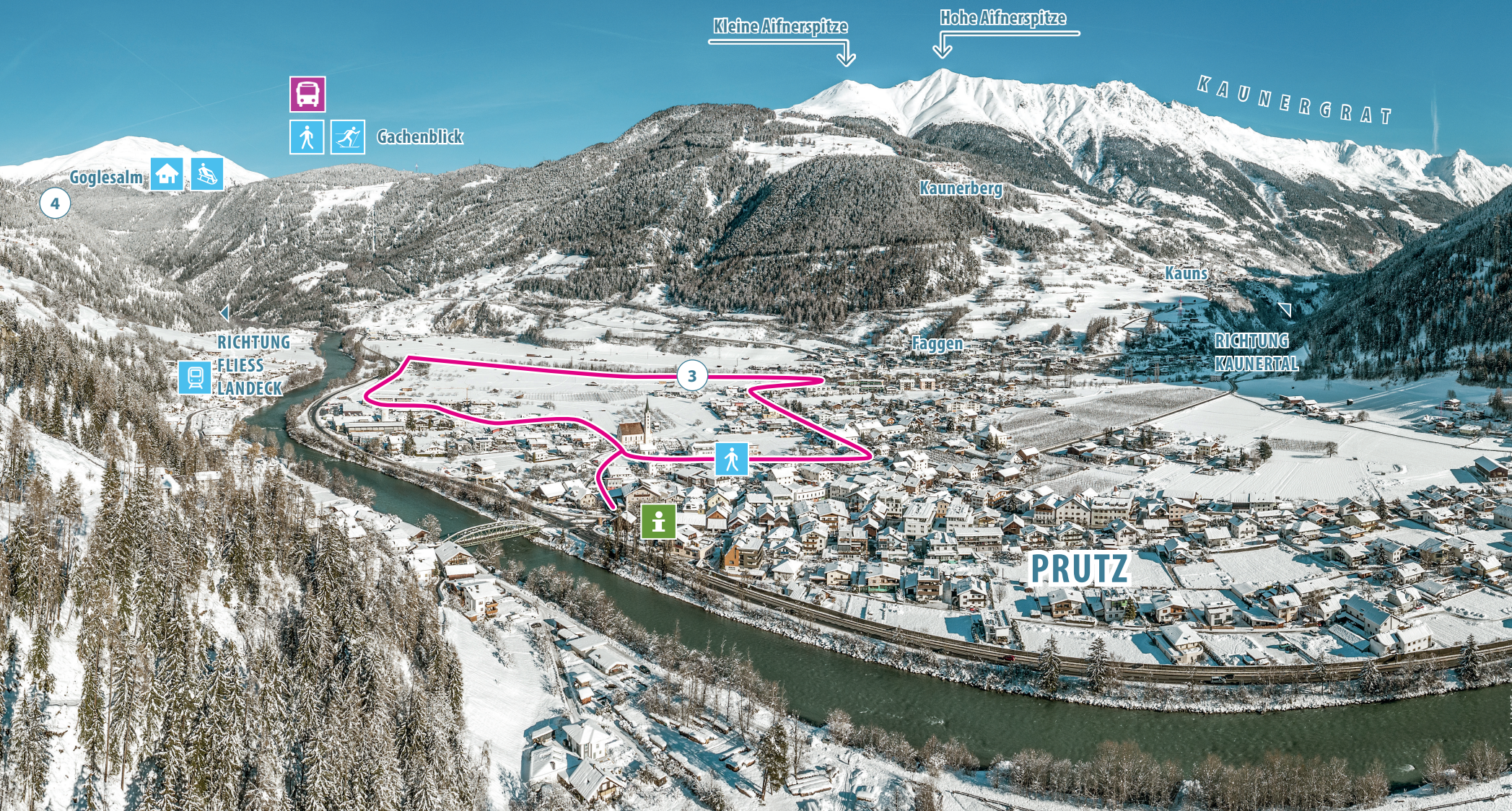
### Pfund's - Via Claudia - Birkach ⑦

Vom Infobüro Pfunds geht es durch Stuben Richtung Reschenpass. Am Hotel Traube rechts abbiegen, die Hauptstraße überqueren und an der Gabelung Kobl/Wand rechts. Dem Waldweg der Via Claudia Augusta folgen. Über die Landesstraße zurück nach Pfunds.

- WEG NR. 1**
- ▶ Ausgangspunkt: Pfunds Stuben
  - ▶ Gehzeit hin & retour: 1,5 Stunden (4 km)



# PANORAMA Prutz – Faggen



- Winterwanderwege
- Almen
- Bahnhof
- Winterwanderbus

# PANORAMA Ried – Tösens



- Rodelbahnen
- Eislaufplatz & Eisstockschießbahn
- Skigebiet
- Gondel

## Rodeln im Tiroler Oberland

Wer am liebsten mit dem Schlitten ins Tal saust, dem stehen einige Rodelbahnen zur Auswahl. Die Rodeln können in den Sportgeschäften der Umgebung ausgeliehen werden.

### RODELBAHNEN DER UMGEBUNG

- Sportrodelbahn Hohlenegg in Ried
- Rodelbahn St. Ulrich in Pfunds
- Rodelbahn Fendels
- Rodelbahnen Kaunertal
- Rodelbahn Nauders
- Rodelbahn Gogles Alm

Weitere Infos zu allen Rodelbahnen in der Ferienregion Tiroler Oberland.



Ein Tal. Zwei Bergwelten.  
**Tiroler Oberland**  
Ried - Prutz - Pfunds

Meine Wintermomente.  
Naturerlebnisse im Tiroler Oberland

www.tiroler-oberland.com

## Langlaufen

Die abwechslungsreichen Loipen der Umgebung bieten perfekte Bedingungen, um sich sportlich auszupowern und die winterliche Natur in vollen Zügen zu genießen


### LANGLAUFLOIPEN PFUNDS

- Höhenloipe Tschey
- Loipe Wiesenfleck
- Loipe Pflanzgarten

### LANGLAUFLOIPEN IN DER UMGEBUNG

- Loipen Kaunertal
- Loipen Naturpark Kaunergrat
- Loipen Nauders
- Loipen Vinschgau (IT)
- Loipe Engadin - Val Müstair (CH)
- Loipen Serfaus-Fiss-Ladis

Alle Details zu diesen und weiteren Loipen direkt in der Umgebung.



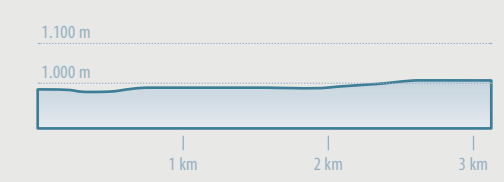
**Tiroler Oberland**  
Ried - Prutz - Pfunds

TVB Tiroler Oberland  
Erlebnisraum Tiroler Oberland  
6531 Ried i. O. · Kirchplatz 48  
T. +43 (0) 50 225 100  
office@tiroler-oberland.com  
www.tiroler-oberland.com

### Ried – Badeseerunde ①

Vom Infobüro Ried aus führt der Weg nach rechts Richtung Prutz, der Dorfstraße entlang. Nach dem Dorfbrunnen links einbiegen, der Straße folgen und wieder links abbiegen. Dann rechts vorbei am H2O Adventure über den großen Parkplatz zum See. Der Weg ist ohne merkliche Steigung zu bewältigen.

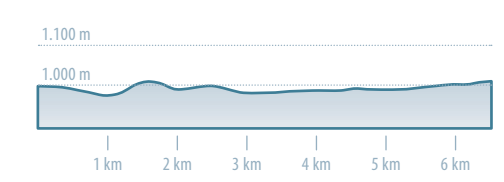
- Ausgangspunkt: Infobüro Ried
- Gehzeit: 1 Stunde (3 km)



### Ried – Tösens ②

Vom Infobüro Ried geht es nach links bis ans Ortsende. Dort biegt der Weg leicht nach rechts, (Sommerradweg). Diesem entlang geht es recht flach neben dem Inn Richtung Tösens. Im Ortsteil Steinbrücken angelangt, kann man entweder noch die ca. 2 Kilometer weiter zum Ortskern Tösens spazieren, oder gleich den selben Rückweg antreten. Alternativ fährt der Postbus zurück nach Ried.

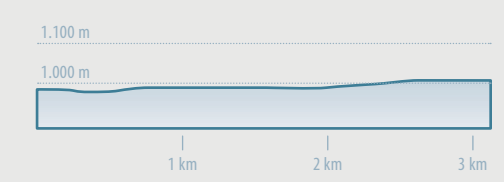
- Ausgangspunkt: Infobüro Ried
- Gehzeit: 1,5 Stunden (6 km)



### Prutz – Faggenpromenade ③

Der flache Rundweg startet beim Infobüro Prutz und führt nach dem Überqueren der Dorfstraße am Hotel Post und der Freiwilligen Feuerwehr vorbei in Richtung Faggenbach. Hier folgt man dem Pfad rechts entlang des Baches zur Faggenbrücke. Anschließend geht es durch das Dorf, der Mühlgasse folgend zurück. Rechts in die Kugelgasse einbiegen, vorbei an der Kirche, und zurück zum Infobüro.

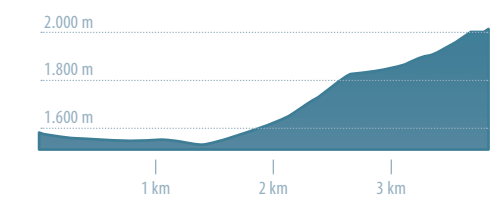
- Ausgangspunkt: Infobüro Prutz
- Gehzeit: 1,5 Stunde (3 km)



### Weg zur Goglesalm ④

Ein Stück die Straße vom Naturpark hinunter Richtung Fließ befindet sich ein großer Parkplatz. Dort kann das Auto geparkt werden, oder man nutzt den Winterwander-Bus. Der Aufstieg von ca. 500 Höhenmetern und ca. 2 Stunden Gehzeit zur bewirtschafteten Goglesalm wird mit einem sagenhaften Ausblick über das Tiroler Oberland und besonderer Kulinarik belohnt. Anschließend geht's mit einer lustigen Rodelpartie zurück ins Tal.

**TIPP:** Jeden Dienstag bieten wir unseren Wanderbus und eine Winterwanderung an.



## Eislaufen & Eisstockschießen

Die Erlebnisorte Ried, Prutz, Tösens und Pfunds bieten jede Menge Spaß auf Eislaufplätzen und Eisstockbahnen. Die Eislaufplätze sind abends beleuchtet!

### EISLAUFPLATZ RIED IM OBERINTAL

- beim Gemeindeamt
- Verpflegung & Verleihmöglichkeit

### EISLAUFPLATZ PFUNDS

- beim Ensplatz
- Verpflegung & Verleihmöglichkeit

### EISLAUFPLATZ TÖSENS

- beim Tennisplatz

Genaue Informationen zu den Öffnungszeiten & Preisen.



## Skitouren

Die winterliche Bergwelt abseits der Pisten im Dreiländereck erleben und genießen.

Hier finden Sie alle Infos zu den Skitouren im Tiroler Oberland, Nauders und Kaunertal, wie auch Lawinenberichte und vieles mehr.



## Vielfältige Wintertouren

Die verschneite Landschaft des Tiroler Oberlands beim Winter- und Schneeschuhwandern entdecken. Unsere geführte Touren bieten für jedes Niveau ein unvergessliches Erlebnis.

Winter- & Schneeschuhwandertouren in unserer Erlebnisregion.



## Winterwander-Bus

Unsere Wanderziele erreichen Sie bequem und umweltfreundlich mit dem Wanderbus.

- Bergwelt Kaunergrat
- Bergwelt Pfunds Tschey
- Bergwelt Kobl

Infos zu den Fahrzeiten der Winterwanderbusse und weiteren Details.



## Interaktive Karte

Alle Tourenvorschläge sowie weitere Winterangebote wie Langlaufstrecken, Skitouren, Winter- und Schneeschuhwanderwege, Skibushaltestellen, uvm.

Alle Touren und weitere Winterangebote im Tiroler Oberland.







TVB Tiroler Oberland  
**Erlebnisraum Tiroler Oberland**

6531 Ried i. O. · Kirchplatz 48  
T. +43 (0) 50 225 100  
[office@tiroler-oberland.com](mailto:office@tiroler-oberland.com)  
[www.tiroler-oberland.com](http://www.tiroler-oberland.com)

